



ROMÂNIA
Județul Mureș
Consiliul Local al Orașului Iernut
545100, Piața 1 Decembrie 1918, nr.9, Jud. Mureș
Tel: (0265) 471410, Fax: (0265) 471376
E-mail: iernut@cjmmures.ro

HOTĂRÂREA NR. 43/26.09.2016

privind dezmembrarea în 26 parcele, a imobilului proprietatea Orașului Iernut, înscris în CF 50730 Iernut, în suprafață de 15.800 mp, situat administrativ în intravilanul satului Lechința, jud. Mureș

Consiliul Local al orașului Iernut, întrunit în ședință ordinară de lucru în data de 26.09.2016;

Având în vedere Referatul nr. 18233/22.09.2016 întocmit de către Biroul Urbanism și Amenajarea Teritoriului din cadrul Orașului Iernut;

În baza prevederilor Legii nr. 7/1996 privind cadastrul și publicitatea imobiliară, republicată, cu modificările și completările ulterioare;

În temeiul dispozițiilor art. 36, alin. 2, lit. c), art. 45 alin. (1), (6) și art. 115 alin. 1 lit. b) din Legea nr. 215/2001, privind administrația publică locală, republicată,

HOTĂRĂȘTE:

Art. 1. Se aprobă dezmembrarea, în 26 de loturi a imobilului proprietatea Orașului Iernut, înscris în CF 50730 Iernut, în suprafață de 15.800 mp, situat administrativ în intravilanul satului Lechința, jud. Mureș, conform documentației topografice care face parte integrantă din prezenta hotărâre.

Art. 2. Cu ducerea la îndeplinire a prezentei hotărâri, se încredințează primarul orașului Iernut prin Biroul Urbanism și Amenajarea Teritoriului din cadrul Orașului Iernut.

Un exemplar din prezenta hotărâre se comunică:

- Instituției Prefectului - Județul Mureș;
- Primarului orașului Iernut;
- Biroului Urbanism și Amenajarea Teritoriului;
- Spre afișare

**PREȘEDINTE DE ȘEDINȚĂ,
DEMETER ELISABETA IOLANDA**

**AVIZAT PENTRU LEGALITATE,
SECRETAR,
DORDEA LAURA**

ANCP
 AGENȚIA NAȚIONALĂ
 DE CADASTRU ȘI
 PUBLICITATE IMOBILIARĂ

**EXTRAS DE CARTE FUNCIARA
 pentru INFORMARE**

Oficiul de Cadastru și Publicitate Imobiliară IERNUT
 Biroul de Cadastru și Publicitate Imobiliară Ludus



Nr.cerere	9475
Ziua	24
Luna	11
Anul	2015

A. Partea I. DESCRIEREA IMOBILULUI

TEREN intravilan

Adresa: Lechinta

Nr crt	Nr.cadastral Nr.topografic	Suprafata* (mp)	Observatii / Referinte
A1	50730	Din acte: 15.800; Masurata:15.800	

B. Partea II. PROPRIETAR și ACTE

Inscrieri privitoare la dreptul de proprietate si alte drepturi reale		Observatii / Referinte
3948 / 10.06.2010		
Act administrativ nr. 185380, din 20.04.2010, emis de CJPSDPAT		
B1	Intabulare, drept de PROPRIETATE, reconstituire in baza Legii 18/1991, dobandit prin Lege, cota actuala 1 / 1	A1
	1) PRIMARIA ORASULUI IERNUT	

C. Partea III. SARCINI

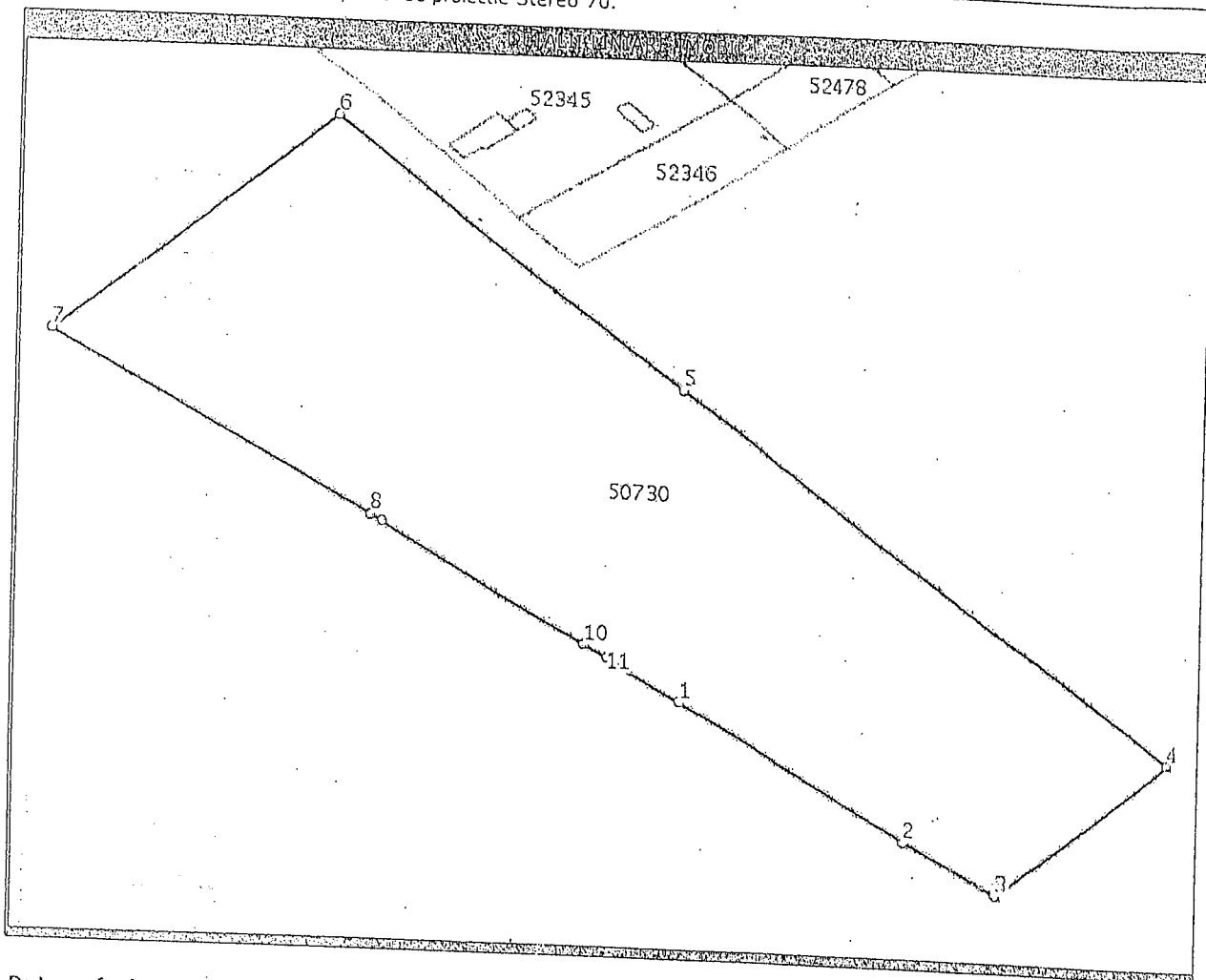
Inscrieri privind dezmembramintele dreptului de proprietate, drepturile reale de garantie si sarcini	Observatii / Referinte
NU SUNT	

Anexa Nr. 1 la Partea I

TEREN intravilan
Adresa: Lechinta

Nr. cadastral	Suprafata masurata (mp)*	Observatii / Referinte
50730	15.800	

* Suprafata este determinata in planul de proiectie Stereo 70.



Date referitoare la teren

Nr. crt	Categorie folosinta	Intravilan	Suprafata (mp)	Nr. tarla	Nr. parcela	Nr. Topografic	Observatii / Referinte
1	curti constructii	DA	Din acte: - ; Masurata: 15.800	218/6	412/1	-	

Lungime Segmente

1) Valorile lungimilor segmentelor sunt obtinute din proiectie in plan.

Punct inceput	Punct sfarsit	Lungime segment (m)
1	2	59,4
2	3	22,9
3	4	51,2
4	5	139,8
5	6	99,7
6	7	81,7
7	8	79,2
8	9	2,9
9	10	52,2
10	11	5,6
11	1	18,4

- * Lungimile segmentelor sunt determinate in planul de proiectie Stereo 70 si sunt rotunjite la 10 centimetri.
- ** Distanta dintre puncte este formata din segmente cumulate ce sunt mai mici decat valoarea 10 centimetri.

Certific că prezentul extras corespunde cu pozitiile in vigoare din cartea funciara originală, păstrată de acest birou.

Prezentul extras de carte funciara este valabil la autentificarea de catre notarul public a actelor juridice prin care se sting drepturile reale precum si pentru dezbaterea succesiunilor, iar informatiile prezentate sunt susceptibile de orice modificare, in conditiile legii.


S-a achitat tariful de 20 RON, chitanta nr. MSLDS10746/24-11-2015, pentru serviciul de publicitate imobiliara cu codul nr. 272,

Data soluționării,
25/11/2015


Asistent-registrator,
CORINA-ANA MUTH

Referent,

Data eliberării,
/ /


(parafa și semnătura)




DORDEA GARGELONIA MARIA
Referent relații cu publicul
(parafa și semnătura)

ROMÂNIA

Județul MURES

Orasul Iernut

Autoritatea administrației publice eminente *)

Nr. 13865 din 22.06.2016

CERTIFICAT DE URBANISM

Nr. 49 din 22.06.2016

ÎN SCOPUL DEZMEMBRARE TEREN INTRAVILAN ÎN 26 LOTURI

Ca urmare cererii adresate de *1) ORAS IERNUT CF 5584644 PRIN DL NICOARA IOAN PRIMAR AL ORASULUI IERNUT

cu sediul*2) în județul MURES Orasul Iernut satul - sectorul cod poștal 545100 strada 1 DECEMBRIE 1918 nr. 9 bl. - sc. - et. - ap. - tel. - e-mail - înregistrată la nr. 13865 din 21/06/2016,

pentru imobilul - teren si construcții - situat în județul MURES Orasul Iernut satul LECHINTA sectorul cod poștal 545103 strada - nr. - Nr bl. - sc. - et. - ap. - sau identificat prin ⁽³⁾ CF50730-IERNUT

În temeiul reglementărilor documentației de urbanism nr. 10/2012/faza PUZ, faza - , aprobată prin hotărârea Consiliului local nr.48/29.03.2016

În conformitate cu prevederile Legii nr.50/1991, privind autorizarea executării lucrărilor de construcții, republicată, cu modificările și completările ulterioare,

SE CERTIFICĂ :

1. REGIMUL JURIDIC :

TERENUL SE AFLA SITUAT ÎN SATUL LECHINTA ORAS IERNUT ÎN SUPRAFATA DE 15800 MP, PROPRIETAR ORASUL IERNUT. SARCINI NU SUNT.

2. REGIMUL ECONOMIC :

DESTINATIA ACTUALA A TERENULUI ESTE INTRAVILAN CURTI CONSTRUCTII CONFORM CF 50730-IERNUT

(1) Numele și prenumele solicitantului

(2) Adresa solicitantului

(3) Date de identificare a imobilului

3. REGIMUL TEHNIC :

TERENUL SE AFLA SITUAT IN UTR 4, CF 50730-IERNUT. ZONA FUNCTIONALA LOCUINTE SI FUNCTIUNI COMPLEMENTARE CUPRINZAND ZONA DE LOCUINTE CU REGIM MIC DE INALTIME SI FUNCTIUNI COMPLEMENTARE (LFC), ZONA CAI COMUNICATII SI ZONA SPATII VERZI(SV). REGIM DE INALTIME D+P+M/P, Hmax la streasina=6M, POTmax=20% CUTmax=0,40. ZONA CAI DE COMUNICATIE AMENAJAREA DRUMURILOR CU 2 BENZI DE 6M LATIME

Pag. 2

Prezentul certificat de urbanism poate fi utilizat în scopul declarat⁽⁴⁾ pentru/întrucât:
DEZMEMBRARE TEREN INTRAVILAN IN 26 LOTURI

(4) Scopul emiterii certificatului de urbanism conform precizării solicitantului, formulată în cerere

**CERTIFICATUL DE URBANISM NU ȚINE LOC DE
AUTORIZAȚIE DE CONTRUIRE / DESFIINȚARE
ȘI NU CONFERĂ DREPTUL DE A EXECUTA LUCRĂRI DE CONSTRUCȚII**

4. OBLIGAȚII ALE TITULARULUI CERTIFICATULUI DE URBANISM:

În scopul elaborării documentației pentru autorizarea executării lucrărilor de construcții - de construire/desființare - solicitantul se va adresa autorității competente pentru protecția mediului :

AGENTIA PENTRU PROTECTIA MEDIULUI MUREȘ
STR. PODENI NR. 10, TG.MUREȘ

*(autoritatea competentă pentru protecția mediului, adresa)
(Denumirea și adresa acesteia se personalizează prin grija autorității administrației publice eminente)*

În aplicarea Directivei Consiliului 85/337/CEE (Directiva EIA) privind evaluarea efectelor anumitor proiecte publice și private asupra mediului, modificată prin Directiva Consiliului 97/11/CE și prin Directiva Consiliului și Parlamentului European 2003/35/CE privind participarea publicului la elaborarea anumitor planuri și programe în legătură cu mediul și modificarea, cu privire la participarea publicului și accesul la Justiție, a Directivei 85/337/CEE și a Directivei 96/61/CE, prin certificatul de urbanism se comunică solicitantului obligația de a contacta autoritatea teritorială de mediu pentru ca aceasta să analizeze și să decidă, după caz, încadrarea / neîncadrarea proiectului investiției publice / private în lista proiectelor supuse evaluării impactului asupra mediului.

În aplicarea prevederilor Directivei Consiliului 85/337/CEE, procedura de emitere a acordului de mediu se desfășoară după emiterea Certificatului de urbanism, anterior depunerii documentației pentru autorizarea executării lucrărilor de construcții la autoritatea administrației publice competente.

În vederea satisfacerii cerințelor cu privire la procedura de emitere a acordului de mediu autoritatea competentă pentru protecția mediului stabilește mecanismul asigurării consultării publice, centralizării opțiunilor, publicului și formulării unui punct de vedere oficial cu privire la realizarea investiției în acord cu rezultatele consultării publice.

În aceste condiții:

După primirea prezentului Certificat de urbanism, TITULARUL are obligația de a se prezenta la autoritatea competentă pentru protecția mediului în vederea evaluării inițiale a investiției și stabilirii necesității evaluării efectelor acesteia asupra mediului. În urma evaluării inițiale a investiției se va emite actul administrativ al autorității competente pentru protecția mediului

În situația în care autoritatea competentă pentru protecția mediului stabilește necesitatea evaluării efectelor investiției asupra mediului, solicitantul are obligația de a notifica acest fapt autorității administrației publice competente cu privire la menținerea cererii pentru autorizarea executării lucrărilor de construcții

În situația în care, după emiterea Certificatului de urbanism ori pe parcursul derulării procedurii de evaluare a efectelor investiției asupra mediului solicitantul renunță la intenția de realizare a investiției are obligația de a notifica acest fapt autorității administrației publice competente.

5. CEREREA DE EMITERE A AUTORIZAȚIEI DE CONSTRUIRE VA FI ÎNSOȚITĂ DE URMĂTOARELE DOCUMENTE:

- a) Certificatul de urbanism;
 b) Dovada titlului asupra imobilului, teren și/sau construcții, sau, după caz, extrasul de plan cadastral actualizat la zi și extrasul de carte funciară de informare actualizat la zi, în cazul în care legea nu dispune altfel (copie legalizată)
 c) Documentația tehnică - D.T., după caz:

D.T.A.C.

D.T.O.E.

D.T.A.D.

- d) Avizele și acordurile stabilite prin certificatul de urbanism

d.1. Avize și acorduri privind utilitățile urbane și infrastructura:

- | | | |
|--|--|---|
| <input type="checkbox"/> alimentare cu apă | <input type="checkbox"/> gaze naturale | <input type="checkbox"/> <u>Alte avize/acorduri</u> |
| <input type="checkbox"/> canalizare | <input type="checkbox"/> telefonizare | <input type="checkbox"/> _____ |
| <input type="checkbox"/> alimentare cu energie electrică | <input type="checkbox"/> salubritate | <input type="checkbox"/> _____ |
| <input type="checkbox"/> alimentare cu energie termică | <input type="checkbox"/> transport urban | <input type="checkbox"/> _____ |

d.2. Avize și acorduri privind:

- securitatea la incendiu protecția civilă sănătatea populației

d.3. Avize / acorduri specifice ale administrației publice centrale și /sau ale serviciilor descentralizate ale acestora

- | | | |
|--------------------------------|--------------------------------|--------------------------------|
| <input type="checkbox"/> _____ | <input type="checkbox"/> _____ | <input type="checkbox"/> _____ |
| <input type="checkbox"/> _____ | <input type="checkbox"/> _____ | <input type="checkbox"/> _____ |

d.4. Studii de specialitate

- | | | |
|--------------------------------|--------------------------------|--------------------------------|
| <input type="checkbox"/> _____ | <input type="checkbox"/> _____ | <input type="checkbox"/> _____ |
| <input type="checkbox"/> _____ | <input type="checkbox"/> _____ | <input type="checkbox"/> _____ |

- e) Actul administrativ al autorității competente pentru protecția mediului
 f) Dovada privind achitarea taxelor legale


Documentele de plată ale următoarelor taxe (copie)

Prezentul certificat de urbanism are valabilitate de 12 luni de la data emiterii.

PRIMAR
Nicoara Ioan

(Funcția, numele și prenumele,
semnătura)

L.S.



SECRETAR
Dordea Laura

(numele și prenumele, semnătura)

pentru ARHITECT ȘEF *****
Batinas Mirela

ȘEF SERVICIU A.T.U.
(numele și prenumele, semnătura)

Achital taxa de : SCUTIT lei, conform chitanței nr. - din -

Prezentul certificat de urbanism a fost transmis solicitantului _____ la data de _____

În conformitate cu prevederile Legii nr.50/1991 privind autorizarea executării lucrărilor de construcții, republicată și modificările și completările ulterioare,

**SE PRELUNGEȘTE VALABILITATEA
CERTIFICATULUI DE URBANISM**

de la data de _____ până la data de _____.

După această dată, o nouă prelungire a valabilității nu este posibilă, solicitantul urmând să obțină condițiile legii, un alt certificat de urbanism.

PRIMAR

(Funcția, numele și prenumele,
semnătura)

L.S.

SECRETAR

(numele și prenumele, semnătura)

ARHITECT ȘEF ^{****})

(numele și prenumele, semnătura)

Data prelungirii valabilității : _____
Achitat taxa de : _____ lei, conform chitanței nr. _____ din _____
Transmis solicitantului la data de _____.

*) Se completează, după caz :
- Consiliului Județean
- Primăria municipiului București
- Primăria sectorului ___ al municipiului

București

- Primăria municipiului
- Primăria orașului
- Primăria comunei

**) Se completează în conformitate cu declarația scopului înscris în cererea pentru emiterea certificatului de urbanism.

***) Se completează, după caz : - Președintele Consiliului Județean
- Primarul General al municipiului

București

București

- Primarul sectorului ___ al municipiului

- Primar

****) Se va semna, după caz, de către arhitectul șef sau « pentru arhitectul șef » de către persoana cu responsabilitate în domeniul amenajării teritoriului și urbanismului.

sau intersecție de linii având coordonate, calculul suprafețelor s-a realizat prin metoda analitică. Inventarul de coordonate, calculul analitic al suprafeței și fișa de măsurători se afla atasate în documentație.

9. Situația juridică a imobilului:

Imobilul este înscris în:

CF nr. 50730 / IERNUT Teren, curți construcții intravilan S=15800mp
Nr. cad. 50730

Proprietar: PRIMĂRIA ORASULUI IERNUT

Se dezlipsește imobilul în 26 parcele noi și se transcriu noile parcele în 26 CF-uri nedefinitive nou înființate:

CF nr. / Iernut Teren, curți construcții intravilan Lot 1 cu S=407mp
Nr. cad. (53700)

Nota: lotul 1 va avea servitute de trecere prin lotul 26

Proprietar: PRIMĂRIA ORASULUI IERNUT

CF nr. / Iernut Teren, curți construcții intravilan Lot 2 cu S=409mp
Nr. cad. (53701)

Nota: lotul 2 va avea servitute de trecere prin lotul 26

Proprietar: PRIMĂRIA ORASULUI IERNUT

CF nr. / Iernut Teren, curți construcții intravilan Lot 3 cu S=412mp
Nr. cad. (53702)

Nota: lotul 3 va avea servitute de trecere prin lotul 26

Proprietar: PRIMĂRIA ORASULUI IERNUT

CF nr. / Iernut Teren, curți construcții intravilan Lot 4 cu S=412mp
Nr. cad. (53703)

Nota: lotul 4 va avea servitute de trecere prin lotul 26

Proprietar: PRIMĂRIA ORASULUI IERNUT

CF nr. / Iernut Teren, curți construcții intravilan Lot 5 cu S=407mp
Nr. cad. (53704)

Nota: lotul 5 va avea servitute de trecere prin lotul 26

Proprietar: PRIMĂRIA ORASULUI IERNUT

CF nr. / Iernut Teren, curți construcții intravilan Lot 6 cu S=395mp
Nr. cad. (53705)

Nota: lotul 6 va avea servitute de trecere prin lotul 26

Proprietar: PRIMĂRIA ORASULUI IERNUT

CF nr. / Iernut Teren, curți construcții intravilan Lot 7 cu S=400mp
Nr. cad. (53706)

Nota: lotul 7 va avea servitute de trecere prin lotul 26

Proprietar: PRIMĂRIA ORASULUI IERNUT

CF nr...../Iernut Teren, curti constructii intravilan Lot 8 cu S=391mp
Nr.cad. (53707)

Nota: lotul 8 va avea servitute de trecere prin lotul 26

Proprietar: PRIMARIA ORASULUI IERNUT

CF nr...../Iernut Teren, curti constructii intravilan Lot 9 cu S=393mp
Nr.cad. (53708)

Nota: lotul 9 va avea servitute de trecere prin lotul 26

Proprietar: PRIMARIA ORASULUI IERNUT

CF nr...../Iernut Teren, curti constructii intravilan Lot 10 cu S=390mp
Nr.cad. (53709)

Nota: lotul 10 va avea servitute de trecere prin lotul 26

Proprietar: PRIMARIA ORASULUI IERNUT

CF nr...../Iernut Teren, curti constructii intravilan Lot 11 cu S=421mp
Nr.cad. (53710)

Nota: lotul 11 va avea servitute de trecere prin lotul 26

Proprietar: PRIMARIA ORASULUI IERNUT

CF nr...../Iernut Teren, curti constructii intravilan Lot 12 cu S=382mp
Nr.cad. (53711)

Nota: lotul 12 va avea servitute de trecere prin lotul 26

Proprietar: PRIMARIA ORASULUI IERNUT

CF nr...../Iernut Teren, curti constructii intravilan Lot 13 cu S=382mp
Nr.cad. (53712)

Nota: lotul 13 va avea servitute de trecere prin lotul 26

Proprietar: PRIMARIA ORASULUI IERNUT

CF nr...../Iernut Teren, curti constructii intravilan Lot 14 cu S=376mp
Nr.cad. (53713)

Nota: lotul 14 va avea servitute de trecere prin lotul 26

Proprietar: PRIMARIA ORASULUI IERNUT

CF nr...../Iernut Teren, curti constructii intravilan Lot 15 cu S=362mp
Nr.cad. (53714)

Nota: lotul 15 va avea servitute de trecere prin lotul 26

Proprietar: PRIMARIA ORASULUI IERNUT

CF nr...../Iernut Teren, curti constructii intravilan Lot 16 cu S=387mp
Nr.cad. (53715)

Nota: lotul 16 va avea servitute de trecere prin lotul 26

Proprietar: PRIMARIA ORASULUI IERNUT

CF nr...../Iernut Teren, curti constructii intravilan Lot 17 cu S=384mp
Nr.cad. (53716)

Nota: lotul 17 va avea servitute de trecere prin lotul 26

Proprietar: PRIMARIA ORASULUI IERNUT

CF nr...../Iernut Teren, curti constructii intravilan Lot 18 cu S=360mp
Nr.cad. (53717)
Nota: lotul 18 va avea servitute de trecere prin lotul 26

Proprietar: PRIMARIA ORASULUI IERNUT

CF nr...../Iernut Teren, curti constructii intravilan Lot 19 cu S=373mp
Nr.cad. (53718)
Nota: lotul 19 va avea servitute de trecere prin lotul 26

Proprietar: PRIMARIA ORASULUI IERNUT

CF nr...../Iernut Teren, curti constructii intravilan Lot 20 cu S=378mp
Nr.cad. (53719)
Nota: lotul 20 va avea servitute de trecere prin lotul 26

Proprietar: PRIMARIA ORASULUI IERNUT

CF nr...../Iernut Teren, curti constructii intravilan Lot 21 cu S=378mp
Nr.cad. (53720)
Nota: lotul 21 va avea servitute de trecere prin lotul 26

Proprietar: PRIMARIA ORASULUI IERNUT

CF nr...../Iernut Teren, curti constructii intravilan Lot 22 cu S=372mp
Nr.cad. (53721)
Nota: lotul 22 va avea servitute de trecere prin lotul 26

Proprietar: PRIMARIA ORASULUI IERNUT

CF nr...../Iernut Teren, curti constructii intravilan Lot 23 cu S=392mp
Nr.cad. (53722)
Nota: lotul 23 va avea servitute de trecere prin lotul 26

Proprietar: PRIMARIA ORASULUI IERNUT

CF nr...../Iernut Teren, curti constructii intravilan Lot 24 cu S=391mp
Nr.cad. (53723)
Nota: lotul 24 va avea servitute de trecere prin lotul 26

Proprietar: PRIMARIA ORASULUI IERNUT

CF nr...../Iernut Teren, curti constructii intravilan Lot 25 cu S=392mp
Nr.cad. (53724)
Nota: lotul 25 va avea servitute de trecere prin lotul 26


Proprietar: PRIMARIA ORASULUI IERNUT

CF nr...../Iernut Teren, curti constructii intravilan Lot 26 cu S=6054mp
Nr.cad. (53725)
NOTA: lotul 26 ofera servitute de trecere pentru

loturile: 1,2,3,4,5,6,7,8,9,10,11,12,13,14,15,16,17,18,19,20,21,22,23,24,25

Proprietar: PRIMARIA ORASULUI IERNUT

Data
09.05.2016



1. Adresa imobil:

Intravilan Lechinta, orasul Iernut, jud Mures.

2. Beneficiarii lucrării:

Primaria Orasului Iernut cu sediul in orasul Iernut, P-ta 01 Decembrie 18 ,nr. 9, jud. Mures

3. Executantul lucrării:

S.C. „TOPO GRAF ” S.R.L. Autorizatia seria RO-B-J. Nr. 0226,
ing. MISARAS FLAVIU Autorizatia seria RO-B-F-1836

4. Numarul lucrării in registrul propriu

Lucrarea nr. 40/17.05.2016

5. Obiectul lucrării:

Teren curti constructii intravilan, cu S=15.800mp.

6. Scopul lucrării:

Dezmembrare teren arabil intravilan, in 26 loturi:

- Lot 1 - Teren curti constructii intravilan cu S=407mp
- Lot 2 - Teren curti constructii intravilan cu S=409mp
- Lot 3 - Teren curti constructii intravilan cu S=412mp
- Lot 4 - Teren curti constructii intravilan cu S=412mp
- Lot 5 - Teren curti constructii intravilan cu S=407mp
- Lot 6 - Teren curti constructii intravilan cu S=395mp
- Lot 7 - Teren curti constructii intravilan cu S=400mp
- Lot 8 - Teren curti constructii intravilan cu S=391mp
- Lot 9 - Teren curti constructii intravilan cu S=393mp
- Lot 10 - Teren curti constructii intravilan cu S=390mp
- Lot 11 - Teren curti constructii intravilan cu S=421mp
- Lot 12 - Teren curti constructii intravilan cu S=382mp
- Lot 13 - Teren curti constructii intravilan cu S=382mp
- Lot 14 - Teren curti constructii intravilan cu S=376mp
- Lot 15 - Teren curti constructii intravilan cu S=362mp
- Lot 16 - Teren curti constructii intravilan cu S=387mp
- Lot 17 - Teren curti constructii intravilan cu S=384mp
- Lot 18 - Teren curti constructii intravilan cu S=360mp
- Lot 19 - Teren curti constructii intravilan cu S=373mp
- Lot 20 - Teren curti constructii intravilan cu S=378mp
- Lot 21 - Teren curti constructii intravilan cu S=378mp
- Lot 22 - Teren curti constructii intravilan cu S=372mp
- Lot 23 - Teren curti constructii intravilan cu S=392mp
- Lot 24 - Teren curti constructii intravilan cu S=391mp
- Lot 25 - Teren curti constructii intravilan cu S=392mp
- Lot 26 - Teren curti constructii intravilan cu S=6054mp

7. Amplasamentul imobilului:

Imobilul este amplasat in intravilanul localitatii Lechinta si are vecinatati:

La N - DS

La E - DE;

La S - SANTA VASILE

La V - DE

8. Operațiuni topo-cadastrale efectuate:

Măsurătorile s-au efectuat cu aparatură electro-optică, stație totală SOKKIA SET 630 RK prin metoda drumurilor scurte și a punctelor radiate. Legarea în sistem Stereo 70 s-a făcut prin citirea stafiilor cu aparatura GPS SOKKIA GSR 2700ISX coordonate receptionate de la statia Mures. După extragerea datelor, atât prelucrarea lor cât și întocmirea planului de amplasament și delimitare a imobilului s-au realizat cu ajutorul computerul. Fiecare punct radiat