



ROMÂNIA
Județul Mureș
Consiliul Local al Orașului Iernut
545100, Piața 1 Decembrie 1918, nr.9, Jud. Mureș
Tel: (0265) 471410, Fax: (0265) 471376
E-mail: iernut@cjmures.ro

HOTĂRÂREA NR. 65/27.05.2013
privind aprobarea Regulamentului local de implicare a publicului în elaborarea sau revizuirea planurilor de urbanism și amenajare a teritoriului

Consiliul Local al orașului Iernut, întrunit în ședință ordinară de lucru în data de 27.05.2013;

Ținând cont de proiectul de hotărâre inițiat în acest sens de către dl. primar Nicoară Ioan;

Având în vedere art. 57 și art. 61 din Legea nr. 350/2011 privind amenajarea teritoriului și urbanismul, cu modificările și completările ulterioare,

Ținând cont de prevederilor Ordinului nr. 2701/2010 al Ministerului Dezvoltării Regionale și elaborarea sau revizuirea planurilor de amenajare a teritoriului și de urbanism,

În temeiul Referatului nr. 5886/23.05.2013, întocmit de către Serviciul Urbanism și Amenajarea Teritoriului din cadrul U.A.T. – Orașul Iernut;

În temeiul prevederilor art. 36 alin. (2) lit. c) și alin. (5) lit. c) coroborate cu prevederile art. 45 alin. (2) lit.e), alin. (6) și art. 115 alin (1) lit. b) din Legea nr. 215/2001, privind administrația publică locală, republicată, cu modificările și completările ulterioare,

HOTĂRĂȘTE:

Art.1. Se aprobă *Regulamentul local de implicare a publicului în elaborarea sau revizuirea planurilor de urbanism și amenajarea teritoriului*, conform Anexei care face parte integrantă din prezenta hotărâre.

Art.2. Cu ducerea la îndeplinire a prezentei hotărâri, se încredințează primarul orașului Iernut prin Serviciul Urbanism și Amenajarea Teritoriului din cadrul U.A.T. – Orașul Iernut.

Un exemplar din prezenta hotărâre se comunică:

- Instituției Prefectului - Județul Mureș;
- Primarului orașului Iernut;
- Serviciului Urbanism și amenajarea Teritoriului;

**PREȘEDINTE DE ȘEDINȚĂ,
BIRCEA RAREȘ MIHĂILĂ**



**AVIZAT PENTRU LEGALITATE,
SECRETAR,
DORDEA LAURA**

Prezenta hotărâre a fost adoptată cu votul a 11 consilieri din totalul de 15 consilieri ai Consiliului Local Iernut.

REGULAMENTUL LOCAL DE IMPLICARE A PUBLICULUI ÎN ELABORAREA SAU REVIZUIREA PLANURILOR DE URBANISM ȘI AMENAJARE A TERITORIULUI

CAPITOLUL I. **DISPOZITII GENERALE**

Art. 1. - Regulamentul local de implicare a publicului în elaborarea sau revizuirea planurilor de urbanism și amenajare a teritoriului, denumit în continuare Regulamentul local, stabilește procedura de informare și consultare a publicului, în conformitate cu art. 57 și 61 din *Legea nr. 350/2001 privind amenajarea teritoriului și urbanismul, cu modificările și completările ulterioare*, și a Metodologiei de informare și consultare a publicului cu privire la elaborarea sau revizuirea planurilor de amenajare a teritoriului și de urbanism, aprobată cu *Ordinul nr. 2701/30.12.2010* a Ministerul Dezvoltării Regionale și Turismului.

Art. 2. - Regulamentul local se adresează tuturor inițiatorilor, elaboratorilor și avizatorilor de planuri de urbanism și de amenajare a teritoriului, precum și tuturor factorilor de decizie din domeniu și se aplică tuturor categoriilor de planuri de urbanism și de amenajare a teritoriului, prevăzute de lege.

Art. 3. - Informarea și consultarea publicului se efectuează în toate fazele proceselor de elaborare sau actualizare a planurilor de urbanism și de amenajare a teritoriului și este parte integrantă a procedurii de inițiere, elaborare, avizare și aprobare a documentațiilor de urbanism și amenajare a teritoriului.

Art. 4. - Informarea și consultarea publicului în etapa aprobării fiecărei categorii de plan în parte se face conform Legii nr. 52/2003 privind transparența decizională în administrația publică, cu completările ulterioare, și conform Legii nr. 544/2001 privind liberul acces la informațiile de interes public, cu modificările și completările ulterioare.

Art. 5. - Regulamentul local, se aplică în cazul inițierii și/sau aprobării următoarelor tipuri de documentații:

1. Planul urbanistic general, Planul urbanistic zonal și Planul urbanistic de detaliu .

CAPITOLUL II. **STRUCTURA ȘI PERSOANELE CU ATRIBUȚII ÎN COORDONAREA INFORMĂRII ȘI CONSULTĂRII PUBLICULUI**

Art. 6. - Informarea și consultarea publicului pentru planurile de urbanism și amenajare a teritoriului revine Serviciului Urbanism și Amenajarea Teritoriului, cu sprijinul compartimentului Juridic, a compartimentului Relații cu Publicul.

Art. 7. – Seful serviciului Urbanism și Amenajarea Teritoriului, desemnează persoana responsabilă cu informarea și consultarea publicului, cu următoarele atribuții:

- a) coordonează redactarea documentului de planificare a procesului de participare a publicului, pe baza Regulamentului local adoptat și în funcție de complexitatea planului de urbanism sau amenajare a teritoriului;
- b) răspunde de redactarea cerințelor specifice care vor fi incluse în documentele de selectare și desemnare a elaboratorului pentru documentațiile de urbanism și amenajare a teritoriului inițiate de autoritățile administrației publice locale;
- c) răspunde de redactarea propunerilor de cerințe specifice necesare a fi incluse în avizul prealabil de oportunitate pentru documentațiile de urbanism inițiate de investitori privați, persoane fizice sau juridice;
- d) gestionează activitățile de informare și consultare a publicului pe tot parcursul documentației, până la aprobare;
- e) este persoană de contact din partea administrației publice locale pentru activitățile de informare și consultare a publicului în privința proiectului respectiv.

Art. 8. - În funcție de complexitatea planului de urbanism sau amenajare a teritoriului, persoana responsabilă cu informarea și consultarea publicului poate fi sprijinită în îndeplinirea atribuțiilor sale de către Comisia tehnică de amenajare a teritoriului și urbanism a județului Mureș, sau după caz cu un grup de lucru permanent, format din reprezentanți ai administrației publice locale, ai mediului de afaceri și ai societății civile, precum și din reprezentanți ai cetățenilor.

CAPITOLUL III.

MODALITĂȚI DE FINANȚARE A ACTIVITĂȚILOR DE INFORMARE ȘI CONSULTARE

Art. 9. - Activitățile privind informarea și consultarea publicului pentru documentațiile de amenajare a teritoriului inițiate de Orasul Iernut se vor finanța din bugetul orasului Iernut.

Art. 10. - Activitățile privind informarea și consultarea publicului pentru documentațiile de amenajare a teritoriului inițiate de alte instituții publice se vor finanța din bugetul inițiatorului, iar pentru cele inițiate de persoane fizice sau juridice interesate, de către acestea, după caz.

Art. 11. - Fondurile prevăzute vor fi folosite la acoperirea următoarelor cheltuieli cu:

- a) materiale tipărite de informare: pliante, broșuri, planșe desenate;
- b) serviciile de corespondență poștală;
- c) anunțurile în presa locală, posturi de radio și de televiziune;
- d) costurile cu comunicațiile telefonice;
- e) personalul detașat pentru activitățile de informare și consultare;
- f) servicii de cercetare sociologică;
- e) taxe de închiriere săli de prezentare;
- g) închiriere și amortizare a echipamentelor;
- h) alte cheltuieli neprevăzute.

CAPITOLUL IV.

PRINCIPIILE DE IDENTIFICARE A GRUPURILOR-TINTĂ PENTRU INFORMARE ȘI CONSULTARE

Art. 12. - (1) Identificarea grupurilor – țintă se va realiza pentru fiecare tip de plan de urbanism și amenajare a teritoriului.

(2) Vor fi informați și consultați reprezentanți ai:

- a) comunităților locale din zona de studiu care face obiectul consultării publice;
- b) instituțiilor sociale, cultură și culte din zona de studiu;
- c) asociațiilor profesionale sau academice din domeniul urbanismului și amenajării teritoriului, protecției mediului, etc;
- d) mediului de afaceri;
- e) societății civile, ai cetățenilor cu domiciliul în zona de studiu sau zone limitrofe acesteia;
- f) ONG-urilor.

CAPITOLUL V.

MODUL ȘI LOCUL ÎN CARE PUBLICUL VA AVEA ACCES LA INFORMAȚII ȘI DOCUMENTAȚII

Art. 13.- (1) Locul de desfășurare al activității de informare și consultare a publicului este sediul Consiliului Local Iernut, județul Mureș, P-ta 1 Decembrie 1918, nr.9., sala de sedinte.

(2) Spațiul în care vor fi expuse documentațiile, respectiv în care se va desfășura dezbateră publică va fi specificat pentru fiecare etapă în cadrul anunțurilor în presă și pe site-ul propriu.

Art. 14.- Documentațiile de urbanism și amenajare a teritoriului (parte scrisă și parte studiată) vor fi pregătite și prezentate de elaboratorul acestora în format tipărit, fiind prezentate publicului (în funcție de caz):

- a) publicare pe pagina de internet a instituției;
- b) publicare în mass-media locală;
- c) afișare la sediul instituției.

Art. 15. -(1) În urma solicitărilor scrise, pot fi eliberate contracost copii certificate, pe suport de hârtie sau în format digital. Tarifele pentru aceste prestări de servicii efectuate pentru persoane fizice și juridice sunt stabilite anual, prin hotărâre a consiliului local.

(2) La solicitarea scrisă a anumitor categorii de beneficiari, în conformitate cu prevederile art. 61 lit. (e) din Legea nr. 448/2006 privind protecția și promovarea drepturilor persoanelor cu handicap, republicată, cu modificările și completările ulterioare, autoritățile publice, în vederea asigurării egalității de șanse și tratament, se vor pune la dispoziție materiale și documente în formate alternative și se vor însoți cu explicații

verbale detaliate schițele grafice expuse în spațiile special amenajate pentru consultarea publică.

SECȚIUNEA 1

Planul urbanistic general (PUG) și regulamentul local de urbanism (RLU) aferent acestuia

1. Implicarea publicului în etapa pregătitoare

Art. 16. - (1) Unitatea Administrativ Teritorială Orasul Iernut informează publicul cu privire la intenția de elaborare sau de revizuire a PUG.

(2) Informarea cu privire la intenția de elaborare a PUG se face simultan, prin următoarele metode:

- a) anunțuri afișate la sediul autorității publice în spațiile accesibile tuturor cetățenilor;
- b) anunț cu vizibilitate imediată publicat pe pagina proprie de internet și în publicația proprie dacă există.

(3) Anunțurile prevăzute la alin. (2) vor cuprinde în mod obligatoriu cel puțin următoarele:

- a) prezentarea succintă a argumentării intenției de elaborare/revizuire a PUG și a obiectivelor PUG;
- b) numele și datele de contact ale persoanei responsabile cu informarea și consultarea publicului, către care pot fi transmise comentarii, observații și propuneri;
- c) perioada, de maximum 25 de zile de la data aducerii la cunoștința publicului a intenției, în care pot fi transmise comentarii, observații și propuneri sau exprimate nevoi;
- d) modul în care va fi pus la dispoziția publicului răspunsul la observațiile transmise în această perioadă.

(4) Anunțurile publicate pe pagina proprie de internet și cele afișate trebuie menținute pe toată perioada în care pot fi transmise observații și propuneri.

(5) Autoritatea administrației publice locale inițiatore poate aduce la cunoștința publicului intenția sa de elaborare sau revizuire a PUG și prin anunțuri publicate în presa locală, panouri amplasate pe domeniul public, afișe, expoziții cu hărți, planuri, schițe, tabele, grafice, orice alte materiale.

Art. 17. Unitatea Administrativ Teritorială Orasul Iernut primește sugestii sau propuneri cu privire la intenția de elaborare sau revizuire a PUG și la informațiile furnizate prin anunț și pun la dispoziția publicului sinteza acestora și argumentația preluării sau nepreluării propunerilor, în maximum 15 zile de la data-limită stabilită pentru primirea lor.

Art. 18. - Toate propunerile obținute și nevoile identificate în urma procesului de informare și consultare vor fi examinate și sintetizate și vor fi prezentate ca anexă la documentația de elaborare a PUG.

2. Implicarea publicului în etapa de documentare și elaborare a studiilor de fundamentare

Art. 19. - (1) În etapa elaborării studiilor de fundamentare a propunerilor, cerințele și opțiunile publicului legate de dezvoltarea urbană durabilă sunt obținute de elaboratorul documentației de urbanism prin metode de cercetare sociologică relevante pentru obiectivele propuse.

(2) Cercetarea sociologică se efectuează de către persoane specializate în pregătirea, derularea și analizarea rezultatelor metodelor corespunzătoare, atestate conform legii în privința elaborării documentațiilor de urbanism și amenajare a teritoriului.

3. Implicarea publicului în etapa elaborării propunerilor

Art. 20. - (1) Pe parcursul elaborării propunerilor este recomandată consultarea publicului sau a anumitor factori interesați, precum organizații ale societății civile, asociații profesionale, asociații ale sectorului de afaceri, reprezentanți ai cetățenilor, asupra evoluției propunerilor preliminare, a alternativelor și opțiunii preferate, astfel încât să fie preîntâmpinate eventuale dezacorduri sau contestări.

(2) În vederea reducerii birocratizării și a costurilor se recomandă ca această consultare să fie organizată în mod unitar cu evaluarea de mediu, prin colaborarea cu autoritățile responsabile din domeniul mediului.

Art. 21. - Informarea și consultarea publicului asupra propunerilor de PUG se fac astfel:

a) Orasul Iernut prin serviciul Urbanism și Amenajarea Teritoriului informează publicul prin următoarele activități, simultan:

1. publică pe propria pagină de internet anunțul cu privire la posibilitatea, modul și perioada, locul și orarul în care se pot consulta documentele complete ale propunerilor și transmit observații la sediul autorității competente pentru aprobarea finală a PUG în termen de maximum 45 de zile calendaristice de la data ultimului anunț, precum și obiectivele, data, locul de desfășurare, ora de începere și durata estimată a dezbaterii publice care are loc la minimum 20 de zile de la data ultimului anunț;

2. afișează anunțul de mai sus și propunerile însoțite de explicații succinte, scrise și desenate, într-un limbaj nontehnic, pe o perioadă de cel puțin 30 de zile, la sediul propriu și în alte locuri special amenajate;

3. trimite în scris către factorii interesați identificați anunțul publicat, cu cel puțin 15 zile înainte de data dezbaterii publice;

b) autoritățile administrației publice locale consultă publicul asupra propunerilor prin cel puțin următoarele activități:

1. pun la dispoziția publicului, pentru consultare, prima versiune a propunerilor pe durata a cel puțin 45 de zile;

2. expun materialele grafice cu explicații formulate într-un limbaj nontehnic, pe durata a cel puțin 45 de zile, într-un spațiu special amenajat și cu posibilitatea colectării în scris a observațiilor cetățenilor;

3. pregătesc, organizează și conduc o dezbateră publică cu privire la propuneri;

c) autoritățile administrației publice locale informează publicul cu privire la rezultatele consultării, cel puțin prin publicarea pe propria pagină de internet a observațiilor și

sugestiilor publicului asupra propunerilor preliminare și a răspunsului la acestea, în termen de maximum 15 zile de la data dezbaterii publice;

d) consultarea publicului pe propunerile de plan se face înainte de transmiterea documentației pe circuitul legal de avizare.

Art. 22. - Pentru propunerile ce aduc modificări importante unor părți mari din localitate sau care afectează un număr mare de persoane, administrația publică locală poate să:

a) informeze publicul prin expoziții în cartiere, broșuri, anunțuri în școli etc.;

b) consulte publicul asupra propunerilor prin: dezbateri publice pe anumite subiecte critice, dezbateri sau întruniri în anumite zone, interviuri de grup, grupuri consultative structurate pe domenii sau pe anumite categorii de public etc.;

Art. 23. - (1) În vederea introducerii în circuitul legal de avizare a PUG și RLU, autoritățile administrației publice locale asigură realizarea raportului consultării populației.

(2) Raportul consultării însoțit de punctul de vedere al structurii de specialitate din cadrul Unitatii Administrativ teritoriale Orasul Iernut se prezintă Consiliului Local Iernut spre însușire sau respingere. În vederea fundamentării tehnice a deciziei, se poate solicita opinia unor experți atestați sau a unor asociații profesionale din domeniu.

4. Implicarea publicului în etapa aprobării PUG

Art. 24. - Informarea și consultarea publicului în etapa aprobării PUG se fac cu respectarea prevederilor art. 6 din prezentul Regulament.

5. Implicarea publicului în monitorizarea implementării PUG

Art. 25. - Informațiile conținute în PUG și RLU aferent reprezintă informații de interes public și vor fi puse la dispoziție automat prin publicare pe site-ul primăriei și vor fi eliberate la cerere conform Legii nr. 544/2001, cu modificările și completările ulterioare.

SECȚIUNEA a 3-a

Planul urbanistic zonal și regulamentul local aferent acestuia – PUZ

1. Implicarea publicului în etapa pregătitoare

Art. 26. - (1) În situația PUZ inițiată de Orasul Iernut, obiectivele și cerințele PUZ vor fi elaborate cu sprijinul unui grup cu rol consultativ, format din reprezentanți ai compartimentului de specialitate, ai autorității competente cu protecția mediului, comisiei de urbanism din cadrul Consiliului Local Iernut și ai altor instituții/organisme interesate de la nivel central, județean sau local, precum și persoana responsabilă cu informarea și consultarea publicului, astfel încât să se asigure identificarea prealabilă a tuturor nevoilor la care PUZ trebuie să răspundă.

(2) În funcție de impactul estimat al PUZ, (suprafața studiată, modificări propuse, specificul investiției ce a generat elaborarea documentației) pentru argumentarea unor obiective ale planului sau pentru identificarea și evaluarea unor posibile opinii și interese divergente, în vederea determinării oportunității planului în interes public, administrația publică inițiatoare poate aduce la cunoștința publicului intenția de elaborare a PUZ și

obiectivele acestuia prin anunțuri pe pagina proprie de internet, anunțuri către proprietarii din zonă, afișări ale anunțului în zona de studiu preconizată, întâlniri cu locuitorii din zonă etc.

(3) Documentația necesară atribuirii serviciilor de elaborare a PUZ trebuie să includă și obligațiile elaboratorului ce derivă din procedurile specifice de informare și consultare a publicului.

(4) Afișarea în vederea informării populației se face pe panouri conforme cu modelele prevăzute în anexa care face parte integrantă din prezenta metodologie.

Art. 27. - (1) În cazul în care inițiatorul planului este un investitor privat, persoană fizică sau juridică, obligațiile ce derivă din procedurile specifice de informare și consultare a publicului se vor transmite inițiatorului prin certificatul de urbanism și avizul prealabil de oportunitate.

(2) În funcție de impactul estimat al PUZ, Unitatea Administrativ Teritorială Orasul Iernut, poate organiza dezbateri publice referitoare la intenția de elaborare.

(3) Procedurile, modalitățile și tehnicile specifice de informare și consultare a publicului se stabilesc pe baza regulamentului local referitor la implicarea publicului, adoptat și în concordanță cu cerințele ce derivă din obiectivele principale propuse, complexitatea și impactul estimat al PUZ.

2. Implicarea publicului in etapa elaborării propunerilor

Art. 28. - Pe parcursul elaborării propunerilor este recomandată consultarea publicului asupra evoluției acestora, astfel încât să fie argumentate beneficiile aduse în interes public și să fie preîntâmpinate eventuale dezacorduri sau contestări.

Art. 29. - Informarea și consultarea publicului cu privire la propunerile de PUZ se fac înainte de transmiterea documentației pe circuitul tehnic de avizare, prin următoarele activități:

1. publică pe propria pagină de internet sau afișează la sediul autorității anunțul cu privire la posibilitatea, modul și perioada, locul și orarul în care se pot consulta documentele și transmite observații la sediul autorității publice competente pentru aprobarea PUZ în termen de maximum 25 de zile calendaristice de la data anunțului, precum și obiectivele, data, locul de desfășurare, ora de începere și durata estimată pentru fiecare metodă de consultare;

2. identifică și notifică proprietarii ale căror proprietăți vor fi direct afectate de propunerile PUZ;

3. pune la dispoziția publicului spre consultare documentele aferente propunerilor PUZ, inclusiv materiale explicative scrise și desenate, într-un limbaj nontehnic, precum și documentele ce au stat la baza primei variante a propunerilor, după caz: certificatul de urbanism, avizul prealabil de oportunitate;

4. afișează anunțul la sediul propriu, pe panouri rezistente la intemperii, cu caracteristici stabilite prin procedurile specifice amplasate în locuri vizibile pe teritoriul zonei studiate;

5. investitorul privat inițiator al PUZ afișează anunțul pe panouri rezistente la intemperii, cu caracteristici stabilite prin procedurile specifice, în loc vizibil la parcela care a generat intenția elaborării PUZ;

b) Orasul Iernut, prin serviciul Urbanism si Amenajarea Teritoriului, responsabil cu aprobarea planului are următoarele obligații:

1. informează publicul cu privire la rezultatele informării și consultării, prin publicarea pe propria pagină de internet sau la sediul propriu a observațiilor și sugestiilor publicului și a răspunsului la acestea;

2. informează în scris proprietarii ale căror imobile sunt direct afectate de propunerile PUZ și care au trimis opinii, cu privire la observațiile primite și răspunsul argumentat la acestea.

Art. 30. - În vederea aprobării PUZ în scopul fundamentării deciziei consiliului local structura de specialitate asigură elaborarea raportului consultării publicului referitor la opiniile colectate, răspunsurile date și argumentare a lor. În vederea fundamentării tehnice a deciziei, autoritățile administrației publice locale pot solicita opinia unor experți atestați sau a unor asociații profesionale din domeniu.

3. Implicarea publicului în etapa aprobării PUZ

Art. 31. - Informarea și consultarea publicului în etapa aprobării PUZ se face cu respectarea prevederilor art. 6 din prezentul Regulament.

4. Implicarea publicului în monitorizarea implementării PUZ

Art. 32. - Planșa de reglementări urbanistice și regulamentul local reprezintă informații de interes public și vor fi furnizate și puse la dispoziție în urma solicitărilor, conform Legii nr. 544/2001 privind liberul acces la informațiile de interes public, cu modificările și completările ulterioare.

SECȚIUNEA a 4-a

Planul urbanistic de detaliu PUD

1. Implicarea publicului în etapa pregătitoare

Art. 33. - În situația solicitării elaborării unui PUD, Orasul Iernut prin persoana responsabilă din cadrul serviciului Urbanism si Amenajarea Teritoriului informează și consultă populația în conformitate cu regulamentul local aprobat prevăzut de prezenta metodologie, cel puțin prin următoarele modalități:

a) se notifică proprietarii parcelelor vecine pe toate laturile celei care a generat PUD privind intenția și propunerile documentației de urbanism, cu acordarea unui termen de primire a observațiilor sau propunerilor de minimum 15 zile;

b) în situația în care inițiatorul PUD este o persoană fizică sau juridică interesată, în termen de 5 zile de la primirea tuturor observațiilor, persoana responsabilă din cadrul serviciului Urbanism si Amenajarea Teritoriului, notifică inițiatorul PUD cu privire la eventualele obiecții primite și solicită modificarea propunerilor sau răspunsul motivat de refuz al acestora, cu acordarea unui termen de transmitere a răspunsului în termen de maximum 10 zile;

b) în termen de 10 zile de la răspunsul argumentat al inițiatorului PUD, persoana responsabilă din cadrul serviciului Urbanism si Amenajarea teritoriului informează în

scris proprietarii care au trimis opinii cu privire la observațiile primite și răspunsul la acestea.

2. Implicarea publicului În etapa aprobării PUD

Art. 34. - În vederea aprobării PUD, persoana responsabilă din cadrul serviciului Urbanism și Amenajarea teritoriului asigură introducerea în documentația supusă aprobării consiliului local a raportului informării și consultării publicului.

3. Implicarea publicului În monitorizarea implementării PUD

Art. 35. - Informațiile cuprinse în PUD reprezintă informații de interes public și vor fi furnizate și puse la dispoziție în urma solicitărilor, conform Legii nr. 544/2001, cu modificările și completările ulterioare

CAPITOLUL VI.

SITUATIILE DE ÎNCĂLCARE A REGULAMENTULUI ȘI MĂSURILE ADMINISTRATIVE DE SANCTIONARE

Art. 36.- Se consideră încălcări ale Regulamentului nerespectarea documentului de planificare a procesului de informare și consultare în toate componentele lui, a modului defectuos sau incomplet de :

- a) identificare a părților interesate, persoane fizice sau juridice, instituții publice care pot fi afectate de prevederile propuse prin planul de urbanism sau amenajare a teritoriului;
- b) anunțare a celor interesați și celor potențial afectați referitor la inițierea procesului de elaborare a planului de urbanism sau amenajare a teritoriului și de schimbările propuse;
- c) oferire a ocaziei celor afectați sau interesați de a discuta propunerea cu inițiatorul și proiectantul și de a-și exprima rezerve, a formula observații sau a sesiza probleme legate de propunerile din planul de urbanism sau amenajare a teritoriului, înainte de supunerea spre avizare autorităților competente;
- d) respectare a calendarului propus de inițiator pentru îndeplinirea obligațiilor de informare și consultare a publicului;
- e) comunicare a datele de contact ale reprezentantului proiectantului, responsabil cu informarea și consultarea publicului.

Art. 37.- Încălcarea prevederilor prezentului Regulament de către persoanele din aparatul de specialitate al Unitatii Administrativ Teritoriale orasul Iernut care au atribuții și responsabilități stabilite prin fișa postului, constituie abateri disciplinare și se sancționează în condițiile și cu respectarea procedurilor privind răspunderea disciplinară stabilite de Legea privind statutul funcționarilor publici și Codul Muncii.

CAPITOLUL VII.

MODUL DE EVALUARE A PROCESELOR DE PARTICIPARE PUBLICĂ ȘI ACTUALIZAREA REGULAMENTULUI

Art. 38. - Procesul de informare și consultare a publicului se finalizează cu **raportul informării și consultării publicului**.

(1) Raportul informării și consultării publicului fundamentează decizia Unitatii Administrativ Teritoriale Orasul Iernut, responsabila cu aprobarea sau respingerea planului propus, în vederea respectării principiilor de dezvoltare urbană durabilă și asigurării interesului general.

(2) În baza raportului informării și consultării publicului, Consiliul județean Mures poate solicita modificarea și completarea documentației de urbanism supuse aprobării.

Art. 39. - (1) Evaluarea proceselor de participare publică se va face prin Raportul privind informarea și consultarea publică.

(2) Raportul informării și consultării publicului, se prezintă Consiliului județean Mureș spre însușire sau respingere. În vederea fundamentării tehnice a deciziei se poate solicita opinia unor experți atestați sau a unor asociații profesionale în domeniu.

Art. 40.- Raportul informării și consultării publicului, care fundamentează decizia consiliului local de adoptare sau neadoptare a planului de urbanism sau amenajare a teritoriului, va cuprinde următoarele informații:

a) detalii privind tehnicile și metodele utilizate de solicitant pentru a informa și a consulta publicul, inclusiv:

1. datele și locurile tuturor întâlnirilor la care cetățenii au fost invitați să dezbată propunerea solicitantului;

2. conținutul, datele de transmitere prin poștă și numărul trimiterii lor poștale, inclusiv scrisori, invitații la întâlniri, buletine informative și alte publicații;

3. localizarea rezidenților, proprietarilor și părților interesate care au primit notificări, buletine informative sau alte materiale scrise;

4. numărul persoanelor care au participat la acest proces;

b) un rezumat al problemelor, observațiilor și rezervelor exprimate de public pe parcursul procesului de informare și consultare, inclusiv:

1. modul în care solicitantul a rezolvat, intenționează să rezolve sau se va ocupa de problemele, observațiile și rezervele exprimate de public;

2. probleme, observații și rezerve pe care inițiatorul planului de urbanism sau amenajare a teritoriului nu poate sau nu e dispus să le rezolve, împreună cu motivația acestui lucru;

3. orice alte informații considerate necesare pentru a susține preluarea sau nepreluarea propunerilor.

Art. 41.- Actualizarea prevederilor Regulamentului local se face prin hotărârea Consiliului Local Iernut, la propunerea Arhitectului Șef.



CAPITOLUL VIII **DISPOZIȚII FINALE**

Art. 42.- Prevederile prezentului Regulament local se aplică de la data aprobării prin hotărâre de Consiliu Local.


Art. 43.- Documentațiile de urbanism și amenajarea teritoriului care se aprobă fără respectarea acestui Regulament local sunt nule de drept.

Pagina 10 din 12

**PREȘEDINTE DE ȘEDINȚĂ,
BIRCEA RAREȘ MIHĂILĂ**



**AVIZAT PENTRU LEGALITATE,
SECRETAR,
DORDEA LAURA**



Model panou 1 (faza pregătitoare, anunț intenție de elaborare)

.....
(denumirea administrației publice locale)

Data anunțului: (ziua/luna/anul)

INTENȚIE DE ELABORARE
PLAN URBANISTIC
(general, zonal, de detaliu)

Argumentare:
Inițiator:
(numele și prenumele/denumirea)

PUBLICUL ESTE INVITAT SĂ TRANSMITĂ OBSERVAȚII ȘI PROPUNERI privind intenția de elaborare a
planului urbanistic (general, zonal, de detaliu)
în perioada -
(ziua/luna/anul) (ziua/luna/anul)

Persoana responsabilă cu informarea și consultarea publicului: (numele și prenumele, funcția)
adresa, telefon, e-mail

Observațiile sunt necesare în vederea
(de exemplu: stabilirii cerințelor de elaborare/eliberării avizului de oportunitate)
Răspunsul la observațiile transmise va fi
(modul în care va fi pus la dispoziția publicului, data și perioada)
Etapela preconizate pentru consultarea publicului până la aprobarea planului:
.....
(metoda/scopul/perioada)

- Datele de mai sus vor fi înscrise obligatoriu într-un panou de minimum 60 x 90 cm, confecționat din materiale rezistente la intemperii și afixat la loc vizibil pe toată perioada.
- Literale vor fi tipărite având o înălțime de cel puțin 5 cm, respectiv 7 cm pentru "Intenție ...",
"Publicul este ...".

Model panou 2 (anunț propuneri preliminare)

.....
(denumirea administrației publice locale)
Data anunțului: (ziua/luna/anul)

CONSULTARE ASUPRA PROPUNERILOR PRELIMINARE

PLAN URBANISTIC
(general, zonal, de detaliu)

Inițiator:
(numele și prenumele/denumirea)

Elaborator:
(denumirea)

PUBLICUL ESTE INVITAT SĂ TRANSMITĂ OBSERVAȚII ASUPRA DOCUMENTELOR EXPUSE/DISPONIBILE LA SEDIU.....
(denumirea, adresa, camera/sala)
în perioada între orele:

PUBLICUL ESTE INVITAT SĂ PARTICIPE LA
-
(metoda/scopul/data, ora/locul, durata)

Răspunsul la observațiile transmise va fi
.....
(modul în care va fi pus la dispoziția publicului, data și perioada)
Persoana responsabilă cu informarea și consultarea publicului:
.....
(numele și prenumele, funcția)
adresa, telefon, e-mail

- Datele de mai sus vor fi înscrise obligatoriu într-un panou de minimum 60 x 90 cm, confecționat din materiale rezistente la intemperii și afixat la loc vizibil pe toată perioada.
- Literarele vor fi tipărite având o înălțime de cel puțin 5 cm, respectiv 7 cm pentru "Consultare asupra"

REPREZENTARE
VIZUALĂ SUGESTIVĂ
(SCHEMATICĂ)
A PROPUNERILOR